

# Портал електронних послуг

Державне агентство водних ресурсів України

[Перелік дозволів \(/site/permit-registry\)](/site/permit-registry)

[Перелік водокористувачів \(/site/water-users-registry\)](/site/water-users-registry)

[Пошук документа \(/parlor/p-permit-registry/view-permit?id=40103\)](/parlor/p-permit-registry/view-permit?id=40103)

[Головна \(/\)](#) / [Перелік дозволів на спеціальне водокористування \(/site/permit-registry\)](/site/permit-registry) / [Перегляд дозволу](#) / [Заява](#)

## Дозвіл на спеціальне водокористування №232/ХМ/49д-23 від 11.12.2023




### Відомості про водокористувача









Тип водокористувача	Юридична особа
Найменування	ТОВ "НЬЮ АГРО ПОДІЛЛЯ"
Ідентифікаційні дані	38188900
Місце реєстрації	32207, Хмельницька область, Хмельницький район, Деражнянська ТГ, село Яблунівка, пров. Миру, буд. 1
Контактні відомості	Телефон: +38-(050)-446-8630, Ел.пошта: tdidur@agroprosperis.com

### Відомості про дозвіл

Найменування органу, що видав дозвіл	Сектор у Хмельницькій області Держводагентства
Номер та дата видачі	№232/ХМ/49д-23 від 11.12.2023
Строк дії	з 11.12.2023 по 11.12.2028
Поточний стан	діючий
Форма дозволу	паперова
Регіон водокористування	Хмельницька область
Мета водокористування	<ul style="list-style-type: none"> <li>Питні і санітарно-гігієнічні потреби</li> <li>Виробничі потреби</li> </ul>

### Перелік місць водокористування (водозабір)

		поверхневий водозабір зі ставка орієнтовною площею 3,57 га на струмку без назви - права притока р. Вовк за межами населених пунктів у північному напрямку від с. Яблунівка, Деражнянська ТГ, Хмельницький район, Хмельницька область, басейн річки Південний Буг, район басейну річки Південний Буг	
Фактичне місце здійснення діяльності			
Код типу джерела водопостачання		(40) Ставок русловий, водосховище руслове (крім каскаду дніпровських водосховищ)	

Код та назва джерела водопостачання	ЧЕР/Ю.БУГ/0695/Р.ВОВК
Код та назва водогосподарської ділянки	М5.4.0.01 р. Південний Буг від витоку до гирла р. Іква (включаючи р. Іква)
Тип водокористування	Забір з поверхневих джерел
Розшифровка типу водокористування	Не зазначено
 <b>Фактичне місце здійснення діяльності</b> 	поверхневий водозабір зі ставка орієнтовною площею 2,14 га на струмку без назви - ліва притока р. Рівець за межами населених пунктів у південно-східному напрямку від с. Бомкове, Деражнянська ТГ, Хмельницький район, Хмельницька область, басейн річки Рів, район басейну річки Південний Буг
Код типу джерела водопостачання	(40) Ставок русловий, водосховище руслове (крім каскаду дніпровських водосховищ)
Код та назва джерела водопостачання	ЧЕР/Ю.БУГ/0553/0075/Р.РІВЕЦЬ
Код та назва водогосподарської ділянки	М5.4.0.03 р. Південний Буг від г/п Селище до гирла р. Сільниця (включаючи р. Сільниця)
Тип водокористування	Забір з поверхневих джерел
Розшифровка типу водокористування	Не зазначено
 <b>Фактичне місце здійснення діяльності</b> 	поверхневий водозабір зі ставка орієнтовною площею 1,997 га на струмку без назви - ліва притока р. Деревичка за межами населених пунктів у північному напрямку від с. Великі Мацевичі, Старокостянтинівська ТГ, Хмельницький район, Хмельницька область, басейн річки Случ, район басейну річки Дніпро
Код типу джерела водопостачання	(40) Ставок русловий, водосховище руслове (крім каскаду дніпровських водосховищ)
Код та назва джерела водопостачання	ЧЕР/ДНЕПР/0981/0412/0105/0303/Р.ДЕРЕВИЧКА
Код та назва водогосподарської ділянки	М5.1.4.47 р. Случ від витоку до гирла р. Хомора (включаючи р. Хомора)
Тип водокористування	Забір з поверхневих джерел
Розшифровка типу водокористування	Не зазначено
 <b>Фактичне місце здійснення діяльності</b> 	поверхневий водозабір зі ставка орієнтовною площею 2,0 га на струмку без назви - ліва притока р. Ікопоть за межами с. Рублянка, Антонінська ТГ, Хмельницький район, Хмельницька область, басейн річки Случ, район басейну річки Дніпро
Код типу джерела водопостачання	(40) Ставок русловий, водосховище руслове (крім каскаду дніпровських водосховищ)
Код та назва джерела водопостачання	ЧЕР/ДНЕПР/0981/0412/0105/0372/Р.ІКОПОТЬ
Код та назва водогосподарської ділянки	М5.1.4.47 р. Случ від витоку до гирла р. Хомора (включаючи р. Хомора)
Тип водокористування	Забір з поверхневих джерел
Розшифровка типу водокористування	Не зазначено
 <b>Фактичне місце здійснення діяльності</b> 	свердловина № 8926/1 розташована на території ТОВ "Нью Агро Поділля" у межах с. Яблунівка, Деражнянська ТГ, Хмельницький район, Хмельницька

область, басейн річки Вовчок, басейн річки Вовк, район басейну річки Південний Буг	
Код типу джерела водопостачання	(60) Підземний водоносний горизонт
Код та назва джерела водопостачання	ЧЕР/Ю.БУГ/0695/0027/Р.ВОВЧОК
Код та назва водогосподарської ділянки	М5.4.0.01 р. Південний Буг від витоку до гирла р. Іква (включаючи р. Іква)
Тип водокористування	Забір з підземних джерел
Розшифровка типу водокористування	Не зазначено



<b>Фактичне місце здійснення діяльності</b> ⓘ	свердловина № 9585/1 розташована на території ТОВ "Нью Агро Поділля" у межах с. Божиківці, Деражнянська ТГ, Хмельницький район, Хмельницька область, басейн річки Рівець, басейн річки Рів, район басейну річки Південний Буг
Код типу джерела водопостачання	(60) Підземний водоносний горизонт
Код та назва джерела водопостачання	ЧЕР/Ю.БУГ/0553/0075/Р.РІВЕЦЬ
Код та назва водогосподарської ділянки	М5.4.0.03 р. Південний Буг від г/п Селище до гирла р. Сільниця (включаючи р. Сільниця)
Тип водокористування	Забір з підземних джерел
Розшифровка типу водокористування	Не зазначено

**Ліміт забору води**

Показник	Обсяги води	
	м³/добу	тис. м³/рік
<b>Забір води, усього (у т.ч.):</b>	91.303	8.534
- з поверхневих джерел (окремо для кожного джерела)	75.333	6.78
Р.ВОВК	22	1.98
Р.РІВЕЦЬ	20.667	1.86
Р.ДЕРЕВИЧКА	23.333	2.1
Р.ІКОПОТЬ	9.333	0.84
- з підземних джерел (окремо для кожного річкового басейну)	15.97	1.754
Р.ВОВЧОК	7.97	1.034
Р.РІВЕЦЬ	8	0.72

**Ліміт використання води**

Показник	Обсяги води	
	м <sup>3</sup> /добу	тис. м <sup>3</sup> /рік
<b>Використання води на власні потреби, усього (у т.ч.):</b>	91.303	8.534
<b>з поверхневих джерел:</b>	75.333	6.78
- на питні і санітарно-гігієнічні потреби	-	-
- на виробничі потреби	75.333	6.78
- на інші потреби	-	-
<b>з підземних джерел:</b>	15.97	1.754
- на питні і санітарно-гігієнічні потреби	1.97	0.494
- на виробничі потреби	14	1.26
- на інші потреби	-	-
<b>від іншого водокористувача:</b>	-	-
- на питні і санітарно-гігієнічні потреби	-	-
- на виробничі потреби	-	-
- на інші потреби	-	-

## Перелік місць водокористування (водовідведення)

✓		👁
Місце скиду (у межах/за межами населеного пункту)	на території ТОВ "Нью Агро Поділля" у межах с. Яблунівка, Деражнянська ТГ, Хмельницький район, Хмельницька область	
Код типу приймача зворотних (стічних) вод	(84) Вигріб	
Назва приймача зворотних (стічних) вод	Вигрібна яма	
Категорія зворотних (стічних) вод		
Код та назва водного об'єкта		
Код та назва водогосподарської ділянки	M5.4.0.01 р. Південний Буг від витoku до гирла р. Іква (включаючи р. Іква)	
Тип водовідведення	Водовідведення у вигріб	
Розшифровка типу водовідведення	Не зазначено	

## Інші характеристики спеціального водокористування


✓		Обсяги води	
Показник	м <sup>3</sup> /добу		тис. м <sup>3</sup> /рік
Отримано від іншого водокористувача	-		-
Отримано від іншого водокористувача зворотної (стічної) води	-		-
Передача води, усього (у т.ч.):	-		-

Показник	Обсяги води	
	м <sup>3</sup> /добу	тис. м <sup>3</sup> /рік
- населенню	-	-
- вторинним водокористувачам (без використання)	-	-
- вторинним водокористувачам (після використання)	-	-
<b>Скид зворотних (стічних) вод, усього (у т.ч.):</b>	1.97	0.494
- у поверхневий водний об'єкт	-	-
- на поля фільтрації	-	-
- передача іншому водокористувачу	-	-
- у накопичувач	-	-
- у вигріб	1.97	0.494
- в інший приймач	-	-
<b>Використання води в системах водопостачання:</b>	0	0
- оборотного	-	-
- повторного	-	-
<b>Втрати в системах водопостачання</b>	-	-

<b>Умови спеціального водокористування</b>	<ol style="list-style-type: none"> <li>Дотримуватись вимог водного законодавства, зокрема статті 44 Водного кодексу України щодо обов'язків водокористувачів.</li> <li>Вести первинний облік водокористування.</li> <li>Дотримуватись встановлених правил зберігання, транспортування та використання добрив, хімічних засобів захисту рослин та інших токсичних препаратів і речовин з метою запобігання забруднення вод (стаття 103 Водного кодексу України).</li> <li>Дотримуватись режиму використання прибережних захисних смуг водного об'єкта у місцях забору води (стаття 89 Водного кодексу України). Не допускати обрушення та обвалення берегової зони водних об'єктів. Забір води з поверхневого джерела здійснювати в спеціально облаштованому місці та за наявності під'їзної площадки обладнаної з дотриманням вимог чинного законодавства.</li> <li>Здійснювати експлуатацію водозабірних споруд лише за умови оснащення їх рибозахисними пристроями.</li> <li>Передача води іншим водокористувачам та забір води більше встановленого ліміту заборонено.</li> <li>Скидати стічні води, використовуючи рельєф місцевості, заборонено.</li> <li>Щорічно, не пізніше 01 лютого наступного за звітним року подавати звіти за формою № 2ТП-водгосп (річна) Регіональному офісу водних ресурсів у Хмельницькій області (29013, м. Хмельницький, вул. Соборна 29).</li> </ol>
--	---

<p><b>Умови спеціального водокористування</b> <b>Держгеонадра</b></p>	<p>Під час здійснення водокористування суворо дотримуватись наступних умов:</p> <ol style="list-style-type: none"> <li>1. дотримуватись вимог чинного законодавства України щодо використання та охорони надр та норм ДСанПіН 2.2.4-171-10;</li> <li>2. величина видобутку підземних вод не повинна перевищувати величини рекомендованого (експлуатаційного) дебіту, зазначеного в паспорті свердловини;</li> <li>3. регулярний облік води, яка відбирається, її якості, глибини рівня у водозабірній споруді;</li> <li>4. обов'язкова наявність на водозабірних спорудах пристроїв обліку спожитої води;</li> <li>5. дотримання санітарно-технічних норм з утримання експлуатаційної водозабірної споруди та водонесучих комунікацій;</li> <li>6. своєчасний ремонт та тампонаж водозабірної споруди, яка вийшла з ладу;</li> <li>7. забороняється забруднення підземних вод стічними водами та твердими відходами, нафтопродуктами, пестицидами, міндобривами та хімічними речовинами;</li> <li>8. дотримуватися вимог Водного кодексу України;</li> <li>9. дотримуватись постанови Кабінету Міністрів України від 18.12.1998 № 2024 «Про правовий режим зон санітарної охорони водних об'єктів»;</li> <li>10. дотримуватись Закону України «Про питну воду, питне водопостачання та водовідведення», стосовно режиму зон санітарної охорони підземних вод від забруднення;</li> <li>11. використання надр у відповідності до статей 19, 23 Кодексу України про надра;</li> <li>12. подання даних через електронний кабінет (<a href="https://nadra.gov.ua/">https://nadra.gov.ua/</a>) до Державного реєстру артезіанських свердловин відповідно до вимог Порядку державного обліку артезіанських свердловин, облаштування їх засобами вимірювання об'єму видобутих підземних вод, затвердженого постановою Кабінету Міністрів України від 08.10.2012 №963 та наказу Міністерства екології та природних ресурсів України та Міністерства регіонального розвитку, будівництва та житлово-комунального господарства України від 06.04.2016 № 145/84, зареєстрованого в Міністерстві юстиції України 27 квітня 2016 р. за № 642/2877;</li> <li>13. у разі зміни водогосподарської обстановки підприємства (кількість свердловин, їх статус тощо) - самостійне коригування даних через особистий електронний кабінет (<a href="https://nadra.gov.ua/">https://nadra.gov.ua/</a>) в Державному реєстрі артезіанських свердловин;</li> <li>14. у разі необхідності щорічно до 20 січня надавати ДНВП «Геоінформ України» (03057, м. Київ, вул. Антона Цедіка, 16, тел. (044) 456-60-61, 455-60-75) звіт та результати хімічних аналізів по формі 7-ГР;</li> <li>15. дотримуватись виконання пункту 7 розділу X Перехідні положення Кодексу України про надра.</li> </ol>
---	---

## Відомості щодо природоохоронних заходів

			
№	Найменування природоохоронного заходу	Термін виконання	Критерії (показники) досягнення результативності
1	Виконувати заходи по раціональному використанню, охороні та відтворенню водних ресурсів	Постійно	Охорона підземних та поверхневих вод від виснаження та забруднення

N°	Найменування природоохоронного заходу	Термін виконання	Критерії (показники) досягнення результативності
2	Утримувати зони санітарної охорони артезіанських свердловин в належному стані	Постійно	Охорона підземних вод від забруднення та засмічення
3	Утримувати в належному стані прибережну захисну смугу в місці забору води	Постійно	Охорона поверхневих вод від забруднення та засмічення
4	Забір та використання води здійснювати в межах встановлених лімітів	Постійно	Раціональне використання водних ресурсів

[Повернутись \(https://e-services.davr.gov.ua/site/find\)](https://e-services.davr.gov.ua/site/find)



Проект реалізовано Фондом Євразія, (<http://www.eurasia.org/>) Фондом Східна Європа (<http://eef.org.ua/>) та Державним агентством з питань електронного урядування України (<https://www.e.gov.ua/>) у рамках проекту міжнародної технічної допомоги "Прозорість та підзвітність у державному управлінні та послугах / TAPAS" (<http://tapas.org.ua/>), за фінансової підтримки Агентства США з міжнародного розвитку (USAID) (<https://www.usaid.gov/uk/ukraine>) та Уряду Великої Британії (UK aid) (<https://www.ukaidirect.org/>)

**Адреса:**

01004, м. Київ, вул. Велика Васильківська, 8

**BETA**

Портал працює в тестовому режимі. Якщо ви маєте зауваження або пропозиції, надсилайте на [support.e-services@davr.gov.ua](mailto:support.e-services@davr.gov.ua) (<mailto:support.e-services@davr.gov.ua>)



Весь контент доступний за ліцензією Creative Commons Attribution 4.0 International license (<https://creativecommons.org/licenses/by/4.0/deed.uk>), якщо не зазначено інше

© 2024 Державне агентство водних ресурсів України. Усі права на матеріали, розміщені на цьому сайті, належать Держводагентству. При частковому або повному використанні матеріалів сайту обов'язковим є посилання із зазначенням джерела - [e-services.davr.gov.ua](https://e-services.davr.gov.ua)